

# Dla mieszkańca

Published: Wednesday, 05 April 2023 11:58

Hits: 34299

Bilans terenu Gminy Starachowice:

1. Powierzchnia ogółem – 3 182,0 ha,
2. Powierzchnia lasów – 652,31 ha, co stanowi 20,5% ogólnej powierzchni,
3. Powierzchnia objęta obowiązującymi planami miejscowymi – 1088,6 ha, co stanowi 34,2% ogólnej powierzchni,
4. Powierzchnia objęta projektami planów – 424,4 ha, co stanowi 13,3 % ogólnej powierzchni,

Pozostały obszar miasta stanowią tereny zainwestowanej zabudowy mieszkaniowej jednorodzinnej i wielorodzinnej, zabudowy usługowej, przemysłowej oraz tereny rekreacyjne, zieleni naturalnej oraz zieleni urządzonej oraz tereny wód powierzchniowych.

Zachęcamy również do korzystania ze specjalnie przygotowanego [Portalu Informacji Przestrzennej Miasta Starachowice](#), na którym można sprawdzić, czy działka jest zlokalizowana na terenie, dla którego obowiązuje plan miejscowy oraz w prosty sposób ustalić jej przeznaczenie i przejść do ustaleń kształtujących zabudowę. Portal umożliwia również skorzystania z usługi przeglądania WMS oraz pobierania WFS (Informacje o zbiorze).

Wykaz tabelaryczny obowiązujących miejscowych planów zagospodarowania przestrzennego na obszarze miasta Starachowice:





L.P.	SKRÓCONA NAZWA PLANU	PODGLĄD OBSZARU OBJĘTEGO PLANEM
1.	<a href="#">"Strefa"</a>	
2.	<a href="#">A2 "Or?owo Wschód"</a>	

# Dla mieszkańca

Published: Wednesday, 05 April 2023 11:58

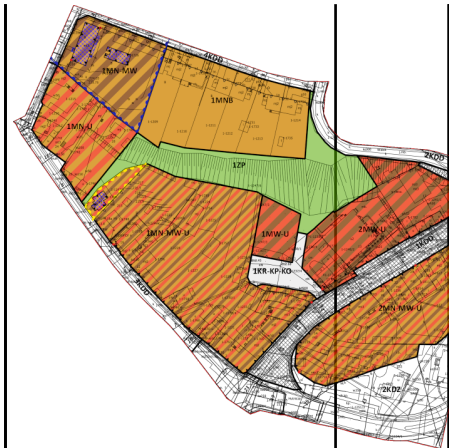
Hits: 34299

		
3.	<a href="#">A2 "Starachowice Dolne"</a>	
4.	<a href="#">"Widok"</a>	

# Dla mieszkańca

Published: Wednesday, 05 April 2023 11:58

Hits: 34299



["Centrum"](#)

# Dla mieszkańca

Published: Wednesday, 05 April 2023 11:58

Hits: 34299

		
6.	<a href="#">B9 "Starachowice Wschodnie"</a>	
7.	<a href="#">B9 "Wierzbnik"</a>	
8.	<a href="#">B12 "Cmentarz Komunalny"</a>	

# Dla mieszkańca

Published: Wednesday, 05 April 2023 11:58

Hits: 34299

		
9.	<a href="#">C1 "?azy Zachód"</a>	
10.	<a href="#">C2 "Brazylia Zachód"</a>	
11.	<a href="#">C3 "?azy-NMP-Kra?cowa"</a>	

# Dla mieszkańca

Published: Wednesday, 05 April 2023 11:58

Hits: 34299

		
12.	<a href="#">C7 "??ki"</a>	
13.	<a href="#">D2, D3 "Micha?ów Górny 1"</a>	

# Dla mieszkańca

Published: Wednesday, 05 April 2023 11:58

Hits: 34299

14.	<a href="#">"Nowowiejska"</a>	
15.	<a href="#">E5 "Południe"</a>	
16.	<a href="#">"Pastwiska"</a>	

# Dla mieszkańca

Published: Wednesday, 05 April 2023 11:58

Hits: 34299

		
17.	<a href="#">E7 "PKS"</a>	
18.	<a href="#">E8 "Podlesie"</a>	

# Dla mieszkańca

Published: Wednesday, 05 April 2023 11:58

Hits: 34299

		
19.	<a href="#">E10 "Lubianka"</a>	
20	<a href="#">E11 "Kolonijki 1"</a>	

